

ÉGHWART (République d'Arménie, Siunik)

Le village d'Éghwart^{oc}, ou Éghward^{or}, autrefois Éghahord ou Aghahord, est situé dans le sud du Siunik, à 1.135 m d'altitude, dans les montagnes qui surplombent au nord la ville de Gaban^{oc}/Kapan^{or}, près de l'ancienne frontière arméno-azerbaïdjanaise. Avec quelque 350 habitants, Éghwart constitue une petite communauté rurale entièrement tournée vers l'agriculture et l'élevage, mais souffrant du manque d'eau. En 2007, Terre et Culture a ouvert à Éghwart un important chantier, consacré à la restauration de l'église de la Sainte-Mère de Dieu et à l'aménagement de son cimetière ancien.



Éghwart : l'église en 2007 et au début des travaux en 2008.

L'église d'Éghwart a été bâtie en 1700, probablement à l'emplacement ou non loin d'un édifice aujourd'hui disparu. Il s'agit d'une basilique à trois nefs et trois travées à abside intégrée, de 13,45 m x 20,5 m, accessible par une unique entrée réservée dans la façade sud, et qui avait été transformée en entrepôt à l'époque soviétique. Le cimetière où elle s'élève

comprend de nombreux monuments médiévaux ou datés des temps modernes, dont une stèle à croix (*khatchkar*) du XIII^e siècle ; d'autres pierres funéraires ont été employées dans les murs de l'église au moment de sa construction. Le cimetière d'Éghwart abrite également la tombe de Thoros *ichkhan* († 1724), l'un des plus célèbres capitaines de Davith Bek^{or} (Tavith Beg^{oc}), qui souleva au début du XVIII^e siècle le Siunik contre l'occupation persane et turque.



Tombes de Thoros Ichkhan (à l'arrière) et d'un compagnon d'armes.

Le programme de l'église d'Éghwart a été confié à l'architecte Lévon Vassilian (Érévan), qui a effectué le relevé de l'édifice et établi un projet de restauration, sous la supervision de l'architecte Stépan Nalbandian, membre du conseil d'administration de l'UIOTC (Érévan). Les travaux préliminaires, réalisés en 2007, ont essentiellement consisté à effectuer les déblaiements et fouilles nécessaires à l'entour et à l'intérieur de l'édifice. Ces travaux ont été conduits par le Centre de recherches scientifiques sur le patrimoine historique et culturel des Monuments historiques d'Arménie, dirigé par M. Hakob Simonian ; ils ont permis de mettre au jour de nombreuses sépultures et, côté nord, de rétablir la hauteur primitive de la façade. Une rapide exploration archéo-

logique de la zone a révélé en outre plusieurs champs de tombes médiévales et, à quelque distance, le site forestier de l'ancien village de Khendzorik^{OT} et de son église, absents des inventaires. La restauration proprement dite a débuté en 2008 et a été confiée à l'Atelier « Zanguézour » de restauration des monuments historiques dirigé par M. Spartak Haroutunian (Kapan), entreprise agréée par l'État et en charge, par ailleurs, de la restauration du monastère de Vahanavank. Le programme de 2008 comprenait la reprise des façades conformément au tracé déterminé par l'ex-



Reprise des façades, réfection du toit et pose des tuiles (2008).

pertise antisismique (Cabinet « Hayseïsmchin », Érévan) ainsi que la reconstruction de la corniche, la reconstitution en pierres de taille des ouvertures détruites et la pose d'un toit de tuiles mettant définitivement l'église hors d'eau. Deux exceptionnelles pierres tombales ont aussi été extraites du mur sud, dont l'une datée de 1616, et le cimetière remblayé à l'est. Les volontaires de deux campagnes ont été présents sur ce chantier en août 2007 et août 2008.

Suspendus en 2009, les travaux ont repris en 2010 sous la direction de Stépan Nalbandian et ont été confiés à la société

Hrakarsim dirigée par M. Varoujan Simonian (Kapan). Entièrement réalisé, le



Pierre tombale datée de 1616, extraite de la maçonnerie.

programme 2010 comprenait le rejointoiement à la chaux de toutes les façades extérieures, le nettoyage et le rejointoiement de toutes les parties internes de l'édifice (murs, piliers, voûtes, abside), la reconstruction du chœur et de l'autel, enfin la pose d'un dallage intérieur. Par anticipation sur le programme 2011, ont été également installés la porte et les grillages des fenêtres, et une coursive dallée à escaliers a été construite sur le pourtour de l'église dans le but de contenir les infiltrations : côtés sud et ouest, le niveau extérieur est en effet supérieur à celui du sol de l'église. La Fondation Calouste Gulbenkian (Lisbonne) a apporté une aide précieuse au financement de ces travaux. 2010 a également vu la reconnaissance et le déblaiement des cimetières médiévaux des XIII-XIV^e siècles situés hors du village dans des bois isolés, sous la direction de Centre de recherches scientifiques sur le patrimoine historique et culturel.

Sont prévus en 2011 : l'aménagement intérieur de l'église, limité à l'éclairage et aux bougeoirs ; le déplacement du monument aux morts de la deuxième guerre mondiale, qui cache actuellement une partie de la façade sud ; la remise en place, dans la partie sud-ouest du cimetière entourant l'église, des tombes de Thoros *ichkhan* et de ses compagnons, déplacées à l'époque de la construction de ce monument ; le réaménagement




Façade sud rejointoyée (2010).



Rejointoiement : angle des façades sud et est. Installation d'une coursive dallée à escaliers sur le pourtour de l'église (2010).

de l'ensemble du cimetière (distribution des tombes, allées), l'édification d'une clôture basse ainsi que divers travaux de finition. Le déblaiement des cimetières extérieurs médiévaux sera poursuivi par les volontaires de la campagne d'été.



La reconsécration et donc la réouverture au culte de l'église de la Sainte-Mère de Dieu d'Éghwart aura lieu le 20 août 2011. D'autres travaux pourront cependant se poursuivre au-delà de 2011 sur ce site ou dans ses environs immédiats.



Façade sud : porte. L'inscription gravée au centre indique l'an 1459 du calendrier arménien (=2010).



Reconstruction du chœur et nouvel autel. Dallage intérieur (2010).



Rejointoiement des murs intérieurs, voûtes et piliers (2010). À gauche, départ d'un arc doubleau de la nef centrale entre deux travées. À droite, retombée des voûtes à l'angle sud-ouest.



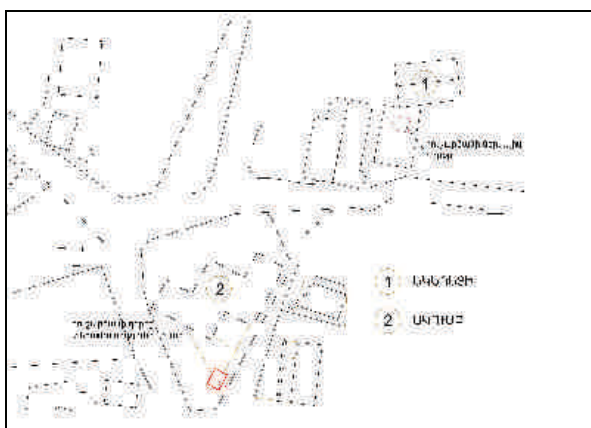
En haut à gauche, déblaiement d'un cimetière médiéval à proximité d'Éghwart (2010). À droite, détail. En bas, tombe non enfouie.



Éghwart : paysage.



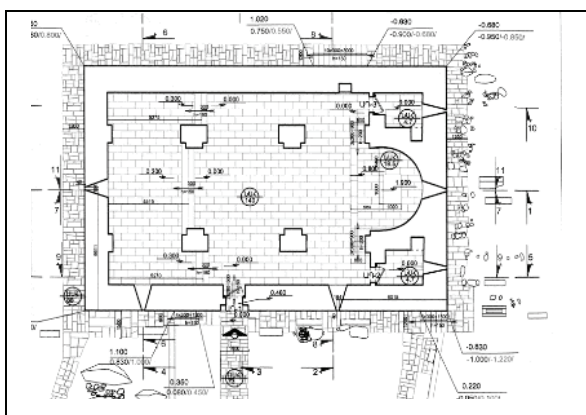
Monument aux morts de la deuxième guerre mondiale, à déplacer.



Déplacement du monument aux morts. 1. Église et emplacement actuel (յուշարձան). 2. Maison communale et nouvel emplacement (en rouge).



Projet d'aménagement du cimetière autour de l'église. Emplacement actuel des tombes de Thoros ichkhan et de ses compagnons, en bas sur le plan : թորոս իչխանի գերեզման.



Éghwart : église de la Sainte-Mère de Dieu. Plan.

Budget 2011 : 33.350 €

Budget 2007 : 11.374 €. Budget 2008 : 28.397 €. Budget 2009 : reporté. Budget 2010 : 28.360 €.